



Cetatea Cavalerilor

Fondator: Col. r. Dr. Constantin MOȘINCAT
 Editor: Asociația Națională a Cavalerilor de Cluj
 Editura Tipo MC, Oradea-2020

Cartea Mea e și a Ta! ISSN 2734-6889 - ISSN-L 2734 - 6889

1

Conspirații (II)

Gl-locot. dr. Grigore Stamate

Pe fondul destabilizator și incert al încordării politico-militare, Ungaria desfășura o propagandă



vehementă, falsă și aprig denigratoare împotriva României, la toate eșaloanele și pe toate planurile. Cu deosebire, pentru influențarea statelor cu putere de decizie, la acea vreme. Cu deosebire, în Anglia - chiar și în Rusia - dar, mai ales, în S.U.A., unde populația era mai puțin avizată asupra realităților din această parte de Sud - Est a Europei. În timp ce România nu dispunea de nici un fel de reprezentanță diplomatică, Ungaria își avea propriile sale organisme de presă și de propagandă în cadrul ambasadei din Statele Unite, care acționau intens pentru dezinformare, escamotare a adevărului istoric și promovarea interesului național, ca și a aspirațiilor de secole ale fostului imperiu. Un punct extrem de nevralgic pentru România, care avea să se convingă, dureros, de aceste tertipuri, chiar pe timpul tratatelor Conferinței de Pace de la Paris. Căci, influența ungară asupra cercurilor reprezentative ale americanilor a fost colosală, încât mai-marii acestora declarau că „recunoaștem aspirațiile legitime ale poporului român dar nu subscriem la propunerile sale concrete”. Mai grav de atât, nici că se putea. Ar fi multe de spus și despre Italia, care, ne-a trădat așteptările încă din primăvara lui 1915, ca și ulterior, la Conferința de Pace. Ca și despre Serbia, ale cărei autorități nu se mai dădeau plecate din Banat.

Ca și despre Aliați, pe ansamblu, care *in corpore* au eludat dispozițiile Tratatului de Alianță, ca și ale Convenției dintre România și Antanta în privința frontierei de vest, pe care totuși îl invocăm în extras, ca să știe și viitorimea, care ar fi trebuit să fie, de fapt - pentru că, de drept, nu s-a mai ținut, în niciun fel, seama - frontiera de vest a României: „În continuare, ea va urma frontiera Galiției și a Bucovinei și cea a Galiției și Ungariei până la punctul Stog, cota 1655; de aici, ea va urma linia de separație a apelor Tisa și Vișeu, pentru a atinge Tisa în satul Trebușa, în amonte de punctul unde ea se unește cu cu Vișeul. Din acest punct, ea va coborî pe talvegul Tisei până la 4 km în aval de confluența sa cu Someșul, lăsând satul Vásárosnámény României. Ea va continua apoi în direcția sud-sud-vest până în punctul situat la 6 km la est de orașul Debrețin. Din acest punct, ea va atinge Crișul la 3 km în aval de confluența celor doi aflunți ai săi (Crișul Alb și Crișul Repede). Ea se va împreuna apoi cu Tisa la înălțimea satului Algyö, la nord de Seghedin, trecând la vest de satele Orosháza și Békérsamson, la 3 km de care ea va forma o mică curbă. De la Algyö, linia va coborî pe talvegul Tisei până la confluența acesteia cu Dunărea și, în sfârșit, va urma talvegul Dunării până la actuala frontieră a României” (în continuare și o copie după varianta originală, în franceză)

Entre les soussignés,

Monsieur Jean J. C. Bratianu, Président du Conseil des Ministres
du Royaume de Roumanie au nom du Gouvernement Roumain
d'une part,

et 1. le Comte de Saint Aulaire, Envoyé Extraordinaire et Ministre
Plénipotentiaire de la République Française près S. M. le Roi de
Roumanie,

2. Sir George Barclay, Envoyé Extraordinaire et Ministre Pléni-
potentiaire de S. M. le Roi du Royaume Uni de Grande Bretagne
et d'Irlande et des Dominions Britanniques au de là des Mers,
Empereur des Indes près S. M. le Roi de Roumanie,-

3. le Baron Fasciotti, Envoyé Extraordinaire et Ministre Pléni-
potentiaire de S. M. le Roi d'Italie près S. M. le Roi de Roumanie,-

4. Monsieur Stanislas Poklewski-Koziell, Envoyé Extraordinaire et
Ministre Plénipotentiaire de S. M. l'Empereur de toutes les Russies
près S. M. le Roi de Roumanie,

spécialement autorisés par leurs Gouvernements respectifs,
d'autre part,

il a été convenu de ce qui suit :

Article I

La France, la Grande Bretagne, l'Italie et la Russie garan-
tissent l'intégrité territoriale du Royaume de Roumanie dans
toute l'étendue de ses frontières actuelles..

Article II

La Roumanie s'engage à déclarer la guerre et à attaquer
l'Autriche-Hongrie dans les conditions stipulées par la Convention
Militaire.. La Roumanie s'engage également à cesser, dès la
déclaration de la guerre, toutes relations économiques et échanges
commerciaux avec tous les ennemis des Alliés..

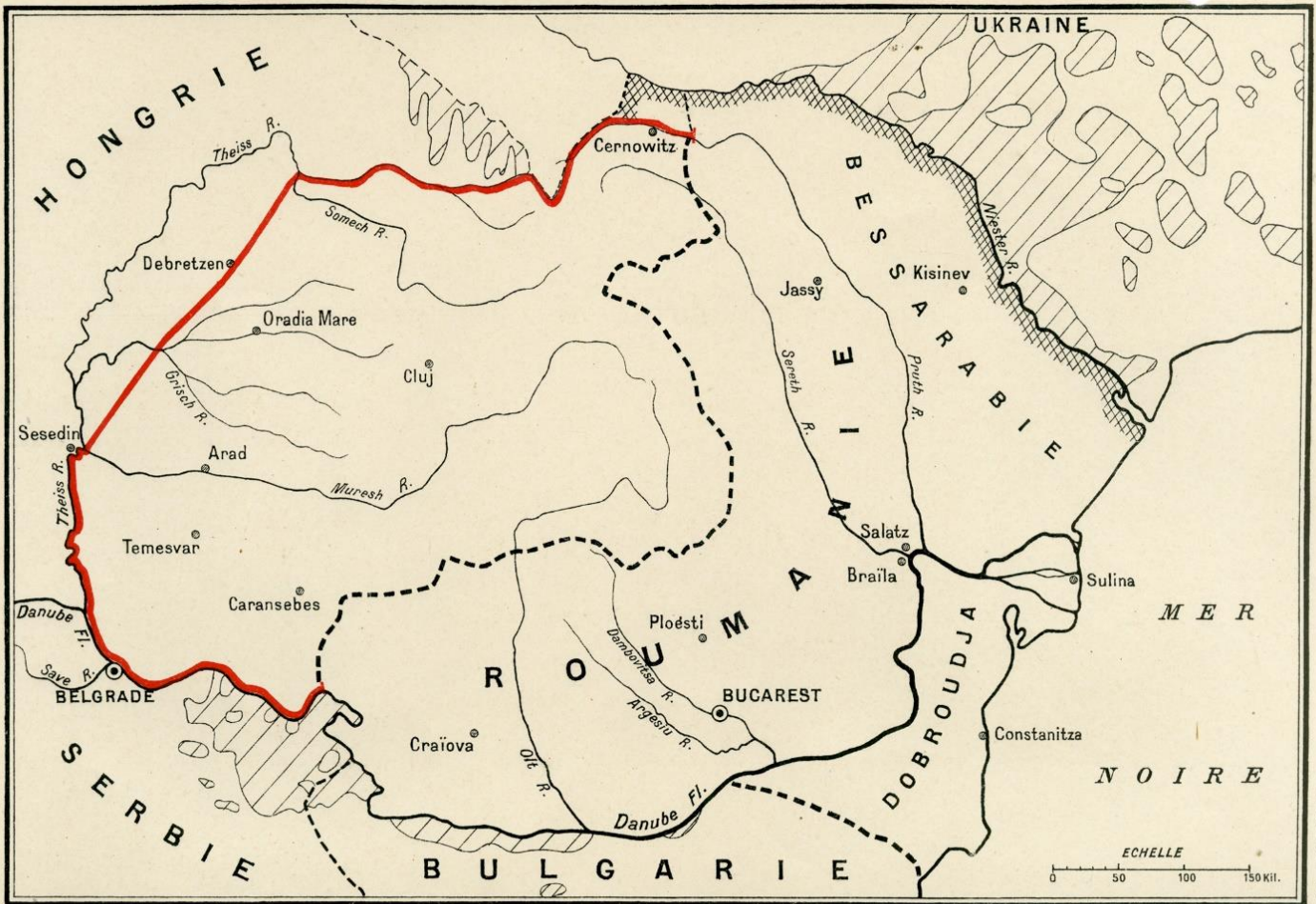
Article III



La France, la Grande Bretagne, l'Italie et la Russie reconnaissent à la Roumanie le droit d'annexer les territoires de la Monarchie Austro-Hongroise stipulés et délimités à l'article 4.-

Article IV

Les limites des territoires mentionnés à l'article précédent sont fixées comme suit :

La ligne de délimitation commencera sur le Pruth à un point de la frontière actuelle entre la Roumanie et la Russie près de Novoselitz et remontera ce fleuve jusqu'à la frontière de la Galicie au confluent du Pruth et du Ceremos.- Ensuite elle suivra la frontière de la Galicie et de la Bukovine et celle de la Galicie et de la Hongrie jusqu'au point Stog, côté 1655.- De là elle suivra la ligne de séparation des eaux de la Tisza et du Visò pour atteindre la Tisza au village de Trebusa en amont de l'endroit où elle s'unit au Visò.- À partir de ce point elle descendra le thalweg de la Tisza jusqu'à 4 km. en aval de son confluent avec le Szamos en laissant le village de Vasaros-Namény à la Roumanie.- Elle continuera ensuite dans la direction du Sud-Sud-Ouest jusqu'à un point à 6 km. à l'Est de la ville de Debreczen.- De ce point elle atteindra le Crisch à 3 km. en aval de la réunion de ces deux affluents (le Crisch blanc et le Crisch rapide).- Elle joindra ensuite la Tisza à la hauteur du village Algyö, au Nord de Segedin, en passant à l'Ouest des villages de Orosháza et de Bekessamson, à 3 km. duquel elle fera une petite courbe.- À partir d'Algyö la ligne descendra le thalweg de la Tisza jusqu'à son confluent avec le Danube et enfin suivra le thalweg du Danube jusqu'à la frontière actuelle de la Roumanie.-



 Ligne frontiere reconnue à la Roumanie par le Traité d'Alliance du 17 Août 1916.
 Territoires de Serbie, Bulgarie et Ukraine habités par des Roumains.

Deși, toate aceste însă fac parte din mersul sinuos și plin de surprize al istoriei, ele vizează patrimoniul unui popor, care n-a tânjit niciodată dincolo de ceea ce i-a aparținut de drept. Și, tocmai de aceea, ne oferă atâtea și atâtea învățăminte, pe care ar fi bine să le avem permanent în atenție. De dragul acestui pământ strămoșesc, dumnezeiesc de sfânt și de frumos, ca și al acestui popor atât de minunat. Și, aș mai adăuga – cu sinceră strângere de inimă – o nație atât de naivă și lesne obedientă față de toți aceia care – la o adică – nu se feresc să ne ofere atâtea, și la fel, nu se dezminț niciodată când este vorba să-și mai respecte promisiunile.

Doamne ocrotește-i pe români!